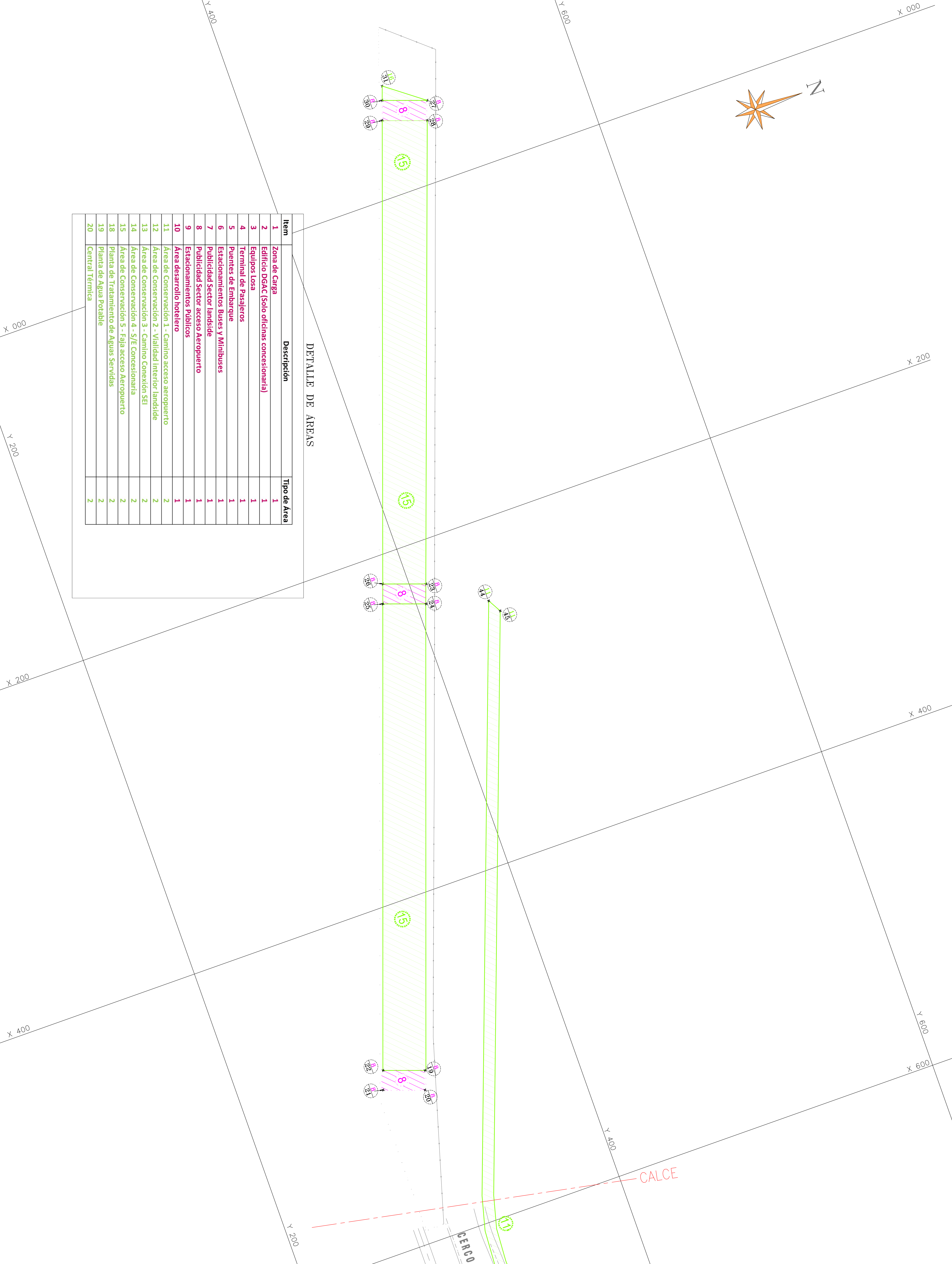
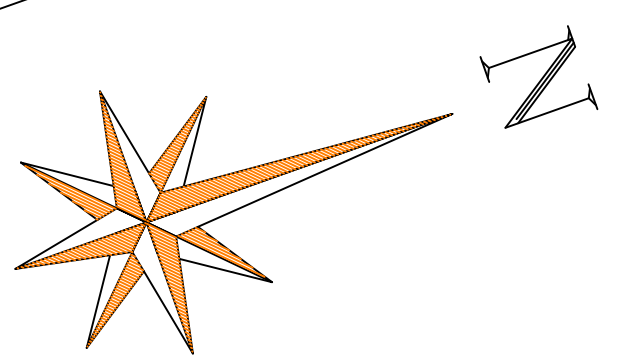


ANEXO N°2

DE LA OBRA ENTREGADA EN CONCESIÓN

PLANO DEL ÁREA DE CONCESIÓN

“AEROPUERTO EL LOA DE CALAMA”



DETALLE DE AREAS

Item	Descripción	Tipo de Área
1	Zona de Carga	1
2	Edificio DGAC (Solo oficinas concesionaria)	1
3	Equipos Losa	1
4	Terminal de Pasajeros	1
5	Puentes de Embarque	1
6	Estacionamientos Buses y Minibuses	1
7	Publicidad Sector landside	1
8	Publicidad Sector acceso Aeropuerto	1
9	Estacionamientos Públicos	1
10	Área desarrollo hotelero	1
11	Área de Conservación 1 - Camino acceso aeropuerto	2
12	Área de Conservación 2 - Vialidad Interior landside	2
13	Área de Conservación 3 - Camino Conexión SEI	2
14	Área de Conservación 4 - S/E Concesionaria	2
15	Área de Conservación 5 - Faja acceso Aeropuerto	2
18	Planta de Tratamiento de Aguas Servidas	2
19	Planta de Agua Potable	2
20	Central Térmica	2

Archivo CAD	Rev.:
EL11-GENE-CON-PL-007	B

Proyecto :	AEROPUERTO EL LOA DE CALAMA
Láminas :	1 DE 3
Dibujado por :	J.A.G.
Fecha:	JULIO 2014
Escala:	1:1000

Arq. María Isabel Castillo	Director General Aeronáutica Civil
Directora Nacional Aeropuertos	
Arq. Claudia Carvallo	
Jefa Depto. Coordinador Concesiones DAP.	
I.C. Marcelo Beratto	
Inspector Fiscal CCOP	

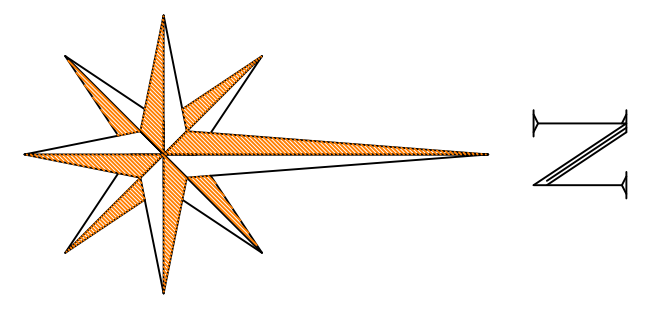
MOP
Dirección de Aeropuertos
 Proyecto Definitivo
 Concesión
 Aeropuerto El Loa
 de Calama



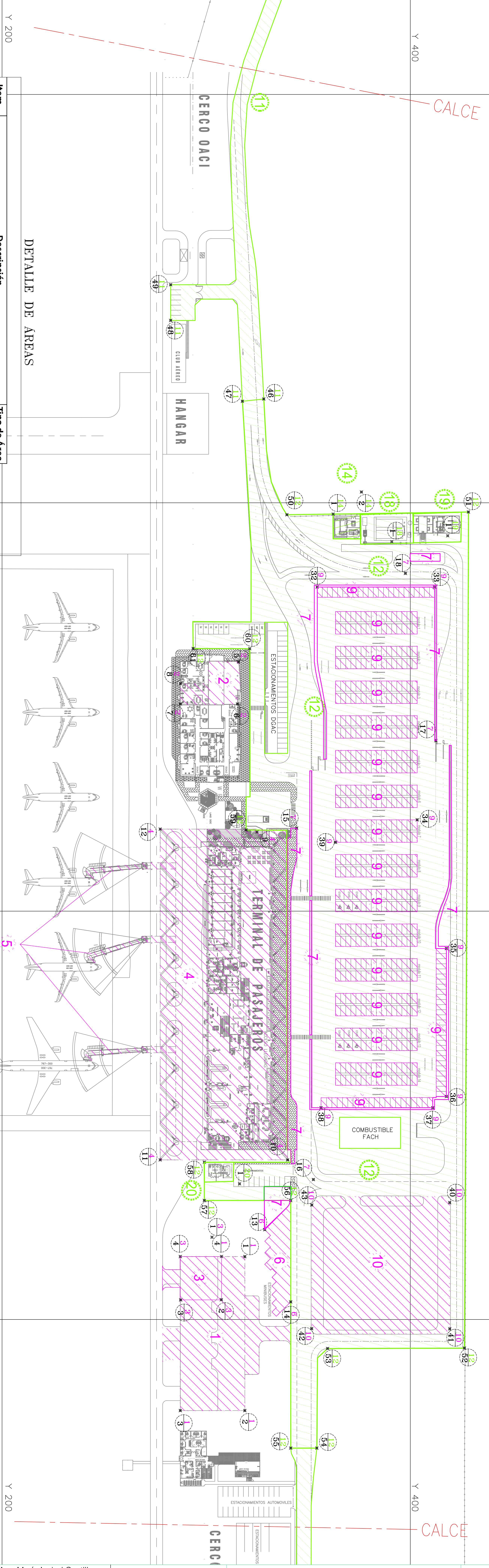
Fernando Carrandi
 Gerente General

REVISION/FECHA	FOR
(A) ABRIL 2014	
(B) JULIO 2014	

Y 600 X 600 Y 800 X 800 Y 1000 X 1000 Y 1200 X 1200 Y 200



AEROPUERTO EL LOA-CALAMA



DETALLE DE AREAS

Item	Descripción	Tipo de Area
1	Zona de Carga	1
2	Edificio DGAC (Solo oficinas concesionaria)	1
3	Equipos Lasa	1
4	Terminal de Pasajeros	1
5	Puentes de Embarque	1
6	Estacionamientos Buses y Minibuses	1
7	Publicidad Sector landside	1
8	Publicidad Sector acceso Aeropuerto	1
9	Estacionamientos Públicos	1
10	Area desarrollo hotelero	1
11	Area de Conservación 1 - Camino acceso aeropuerto	2
12	Area de Conservación 2 - Validad Interior landside	2
13	Area de Conservación 3 - Camino Conexión SEI	2
14	Area de Conservación 4 - S/E Concesionaria	2
15	Area de Conservación 5 - Faja acceso Aeropuerto	2
18	Planta de Tratamiento de Aguas Servidas	2
19	Planta de Agua Potable	2
20	Central Térmica	2

X 600 X 800 X 1000 X 1200

REVISION/FECHA	FOR
(A) ABRIL 2014	
(B) JULIO 2014	

CONSORCIO AEROPORTUARIO DE CALAMA

Fernando Carrandi
Gerente General

MOP
Dirección de Aeropuertos
Proyecto Definitivo
Concesión
Aeropuerto El Loa
de Calama

Arq. María Isabel Castillo
Directora Nacional Aeropuertos
Arq. Claudia Carvalho
Jefa Depto. Coordinador Concesiones DAP.
I.C. Marcelo Beratto
Inspector Fiscal MOP

Contenido Lámina :
ÁREA DE CONCESIÓN

Fecha: JULIO 2014
Escala: 1:1000
Dibujado por: J.A.G.
Proyecto: AEROPUERTO EL LOA DE CALAMA
Lámina: 2 DE 3
Archivo CAD: Rev.:
E/L11-GRNE-COM-PL-007 B

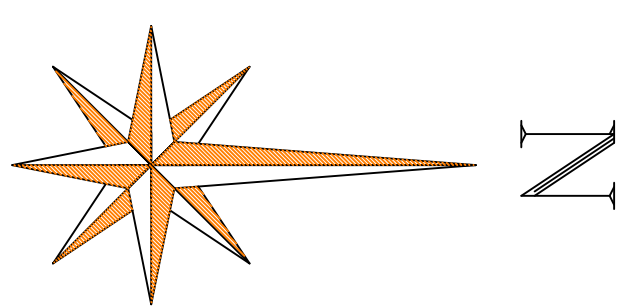
Y 600

X 1400

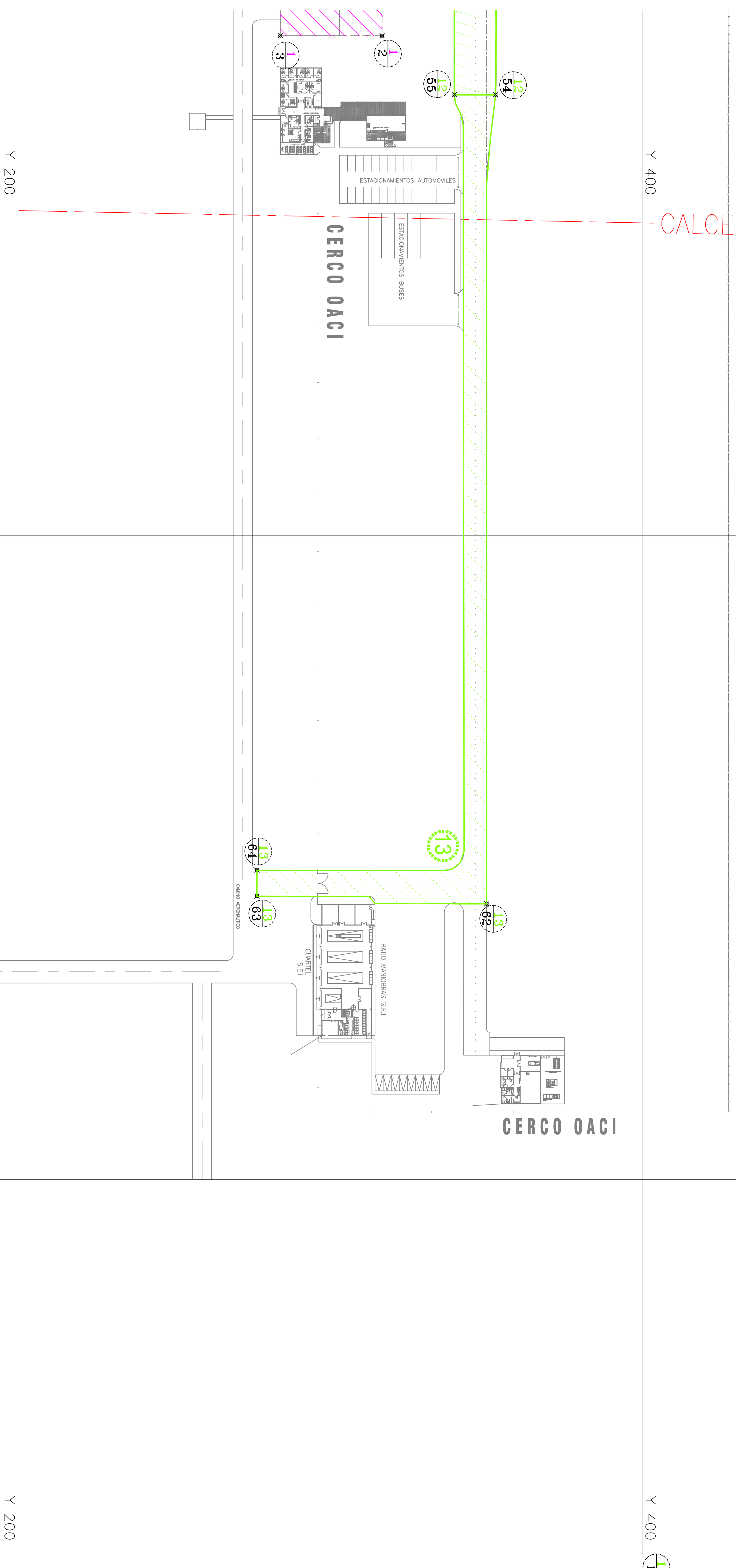
X 1600

Y 600

DETALLE DE AREAS



Item	Descripción	Tipo de Área
1	Zona de Carga	1
2	Edificio DGAC (Solo oficinas concesionaria)	1
3	Equipos Losa	1
4	Terminal de Pasajeros	1
5	Puentes de Embarque	1
6	Estacionamientos Buses y Minibuses	1
7	Publicidad Sector landside	1
8	Publicidad Sector acceso Aeropuerto	1
9	Estacionamientos Públicos	1
10	Área desarrollo hotelero	1
11	Área de Conservación 1 - Camino acceso aeropuerto	2
12	Área de Conservación 2 - Vialidad interior landside	2
13	Área de Conservación 3 - Camino Conexión SEI	2
14	Área de Conservación 4 - S/E Concesionaria	2
15	Área de Conservación 5 - Faja acceso Aeropuerto	2
18	Planta de Tratamiento de Aguas Servidas	2
19	Planta de Agua Potable	2
20	Central Térmica	2



LISTADO DE PUNTOS

PUNTO	ESTE	NORTE
1-1	1169.17	318.94
1-2	1244.61	318.94
1-3	1244.61	287.33
1-4	1169.17	307.54
2-5	877.96	315.87
2-6	898.51	315.35
2-7	898.51	287.37
2-8	888.58	287.37
3-1	1169.17	307.54
3-2	1190.38	307.54
3-3	1190.38	287.33
3-4	1169.17	287.33
4-9	960.38	339.48
4-10	1121.82	339.89
4-11	1121.82	277.49
4-12	959.82	277.49
6-13	1156.00	326.70
6-14	1191.36	341.42
7-15	959.39	344.43
7-16	1123.69	343.43
7-17	916.44	412.88
7-18	828.63	399.93
8-19	500.94	311.39
8-20	512.01	307.43
8-21	503.63	283.68
8-22	492.51	287.61
8-23	225.99	409.72
8-24	236.89	405.68
8-25	228.20	381.09
8-26	216.88	385.09
8-27	-48.10	507.46
8-28	-36.80	503.43
8-29	-45.83	477.90
8-30	-57.14	481.89
16-31	-65.30	484.78
9-32	841.28	354.38
9-33	841.28	411.88
9-34	955.28	403.37
9-35	1018.28	417.67
9-36	1090.78	417.67
9-37	1096.28	410.97
9-38	1096.28	356.27
9-39	966.28	363.37
10-40	1142.74	419.28
10-41	1204.56	419.32
10-42	1204.45	351.69
10-43	1143.93	351.75
11-44	247.73	441.74
11-45	255.72	446.26
11-46	749.15	328.22
11-47	750.28	317.75
11-48	710.69	282.60
11-49	693.19	282.60
12-50	805.85	339.54
12-51	804.50	423.46
12-52	1214.00	426.51
12-53	1214.21	359.46
12-54	1262.99	354.20
12-55	1262.98	341.43
12-56	1141.70	341.42
12-57	1141.70	299.11
12-58	1122.95	299.11
12-59	960.23	319.57
12-60	871.43	321.35
12-61	871.36	293.62
13-62	1514.32	351.43
13-63	1511.93	280.07
14-1	805.52	362.14
14-2	805.32	375.34
18-1	804.92	401.26
19-1	804.59	424.99
20-1	1132.32	313.31



Fernando Carrandi
Gerente General

MOP
Dirección de Aeropuertos
Proyecto Definitivo
Concesión
Aeropuerto El Loa
de Calama

Arq. María Isabel Castillo
Directora Nacional Aeropuertos
Arq. Claudia Carvalho
Jefa Depto. Coordinador Concesiones DAP.
I.C. Marcelo Beratto
Inspector Fiscal MOP

Director General Aeronáutica Civil

Contenido Lámina :

ÁREA DE CONCESIÓN

N

Fecha: JULIO 2014
Escalar: 1:1000
Dibujado por: J.A.G.
Proyecto: AEROPUERTO EL LOA DE CALAMA
Lámina: 3 DE 3

Archivo CAD Rev.:
E111-GENE-COM-PL-001 B